

COMUNE DI ROSA'

RAPPORTO AMBIENTALE











ALLEGATO 2

T 1 Carta degli habitat

Scala 1:10.000
Dicembre 2005

Incaricati: Giuseppe Oriolo
Cristiano Francescato

Habitat

-  Siepi
-  Prati polifittici e medicali
-  Coltivi di tipo intensivo
-  Vigneti e frutteti
-  Impianti arborei
-  Parchi storici
-  Boschetti di impianto ed aree a dinamica naturale di rinaturalizzazione
-  Cave
-  Vegetazione ruderale
-  Aree urbanizzate (inclusi giardini privati, impianti sportivi ed aree industriali)

